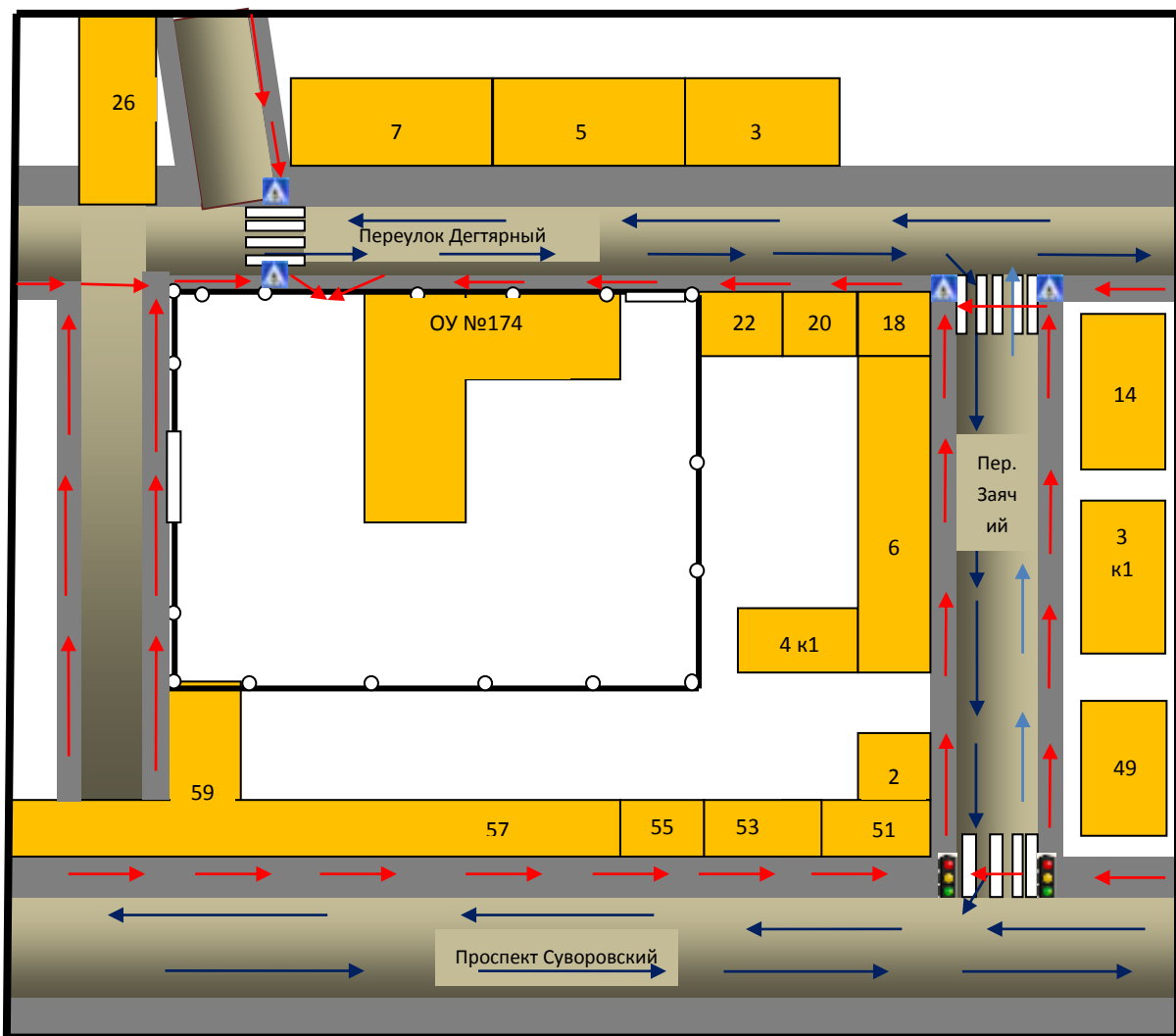







І. Планы-схемы ОУ.

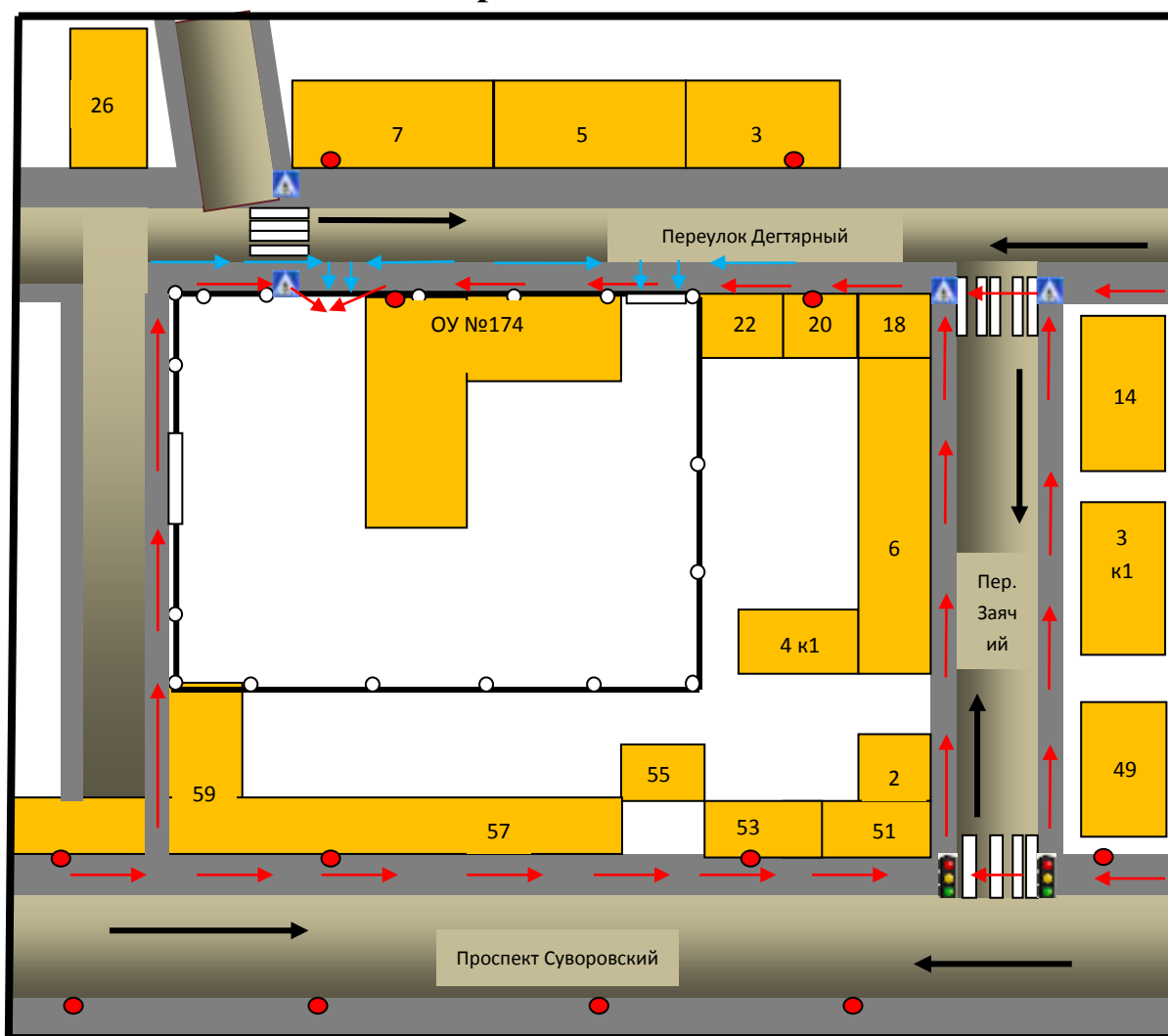
План-схема района расположения ОУ, пути движения транспортных средств и детей (обучающихся)



- | | | | |
|---|-------------------|---|--|
|  | - жилая застройка |  | - движение транспортных средств |
|  | - проезжая часть |  | - движение детей (учеников) в образовательное учреждение |
|  | - тротуар | | |

I. Планы-схемы ОУ.

Схема организации дорожного движения в непосредственной близости от образовательного учреждения с размещением соответствующих технических средств, маршруты движения детей и расположение парковочных мест



- ← - направление движения транспортного потока
- - направление движения детей от остановок маршрутных транспортных средств
- — ○ - ограждение образовательного учреждения и стоянки транспортных средств
- - направление движения детей от остановок частных транспортных средств
- - искусственное освещение

Пути движения транспортных средств к местам разгрузки/погрузки и рекомендуемые пути передвижения детей по территории образовательного учреждения

