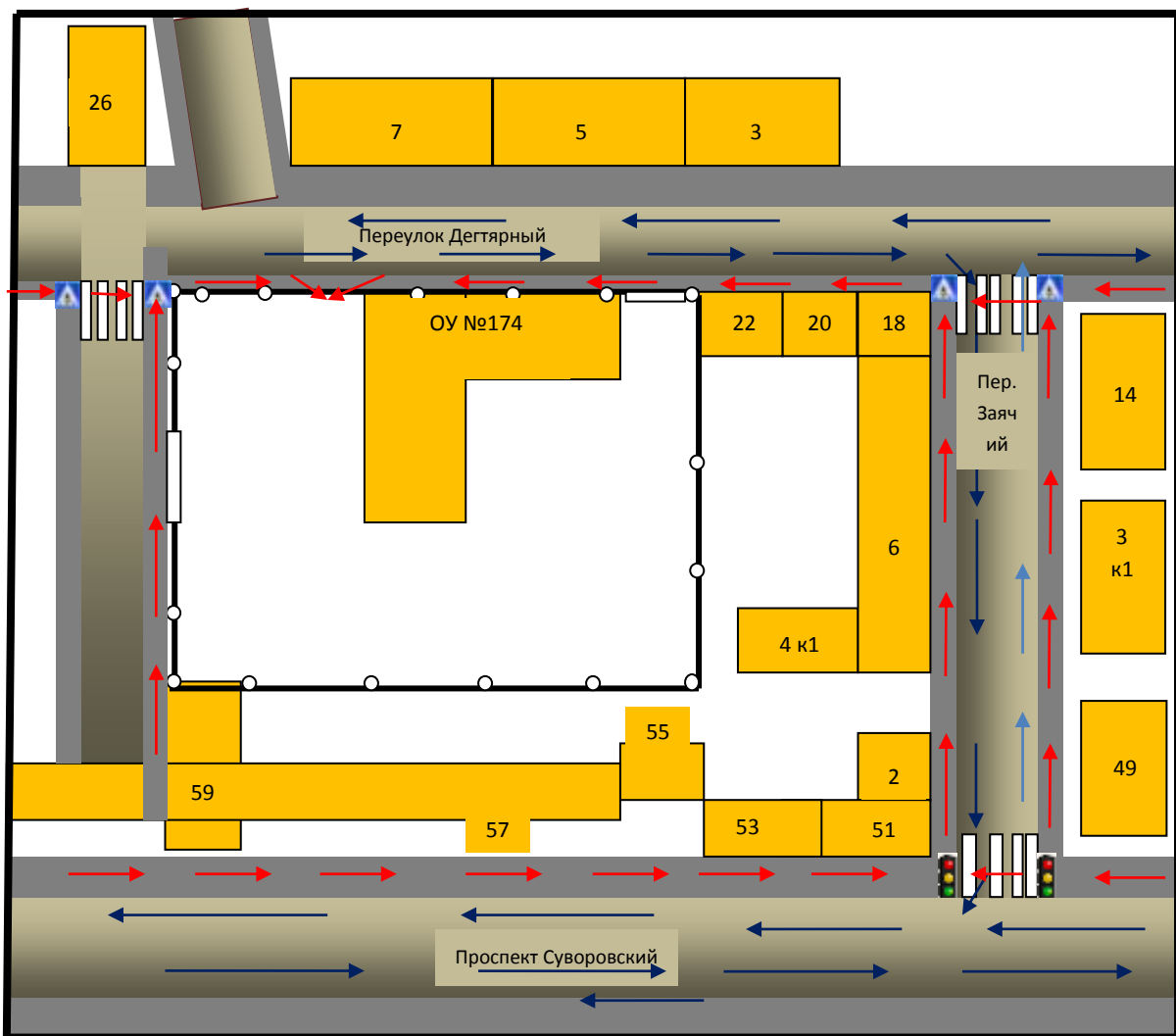


# І. Планы-схемы ОУ.

## План-схема района расположения ОУ, пути движения транспортных средств и детей (обучающихся)



- жилая застройка



- движение транспортных средств



- проезжая часть



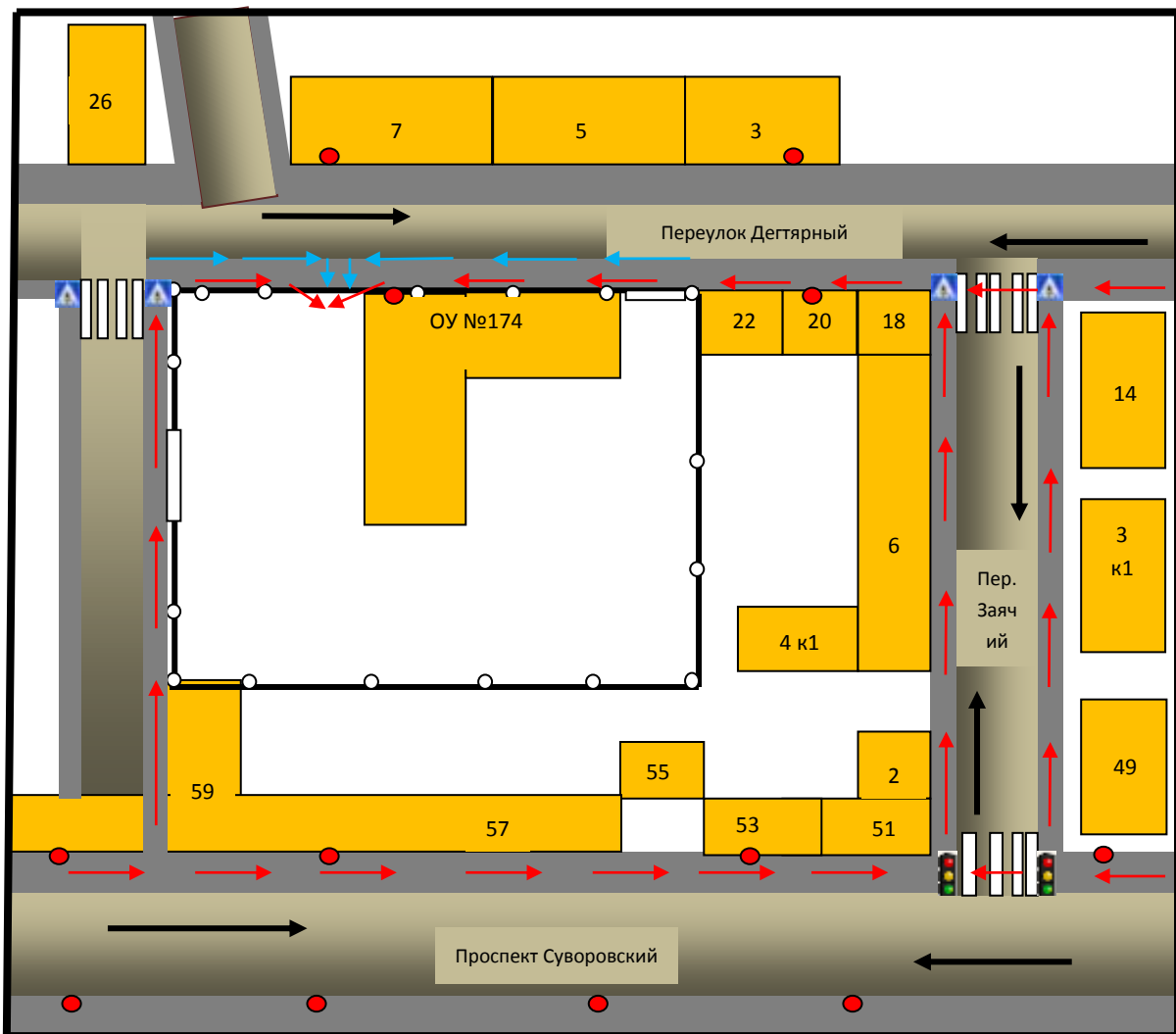
- движение детей (учеников) в образовательное учреждение



- тротуар

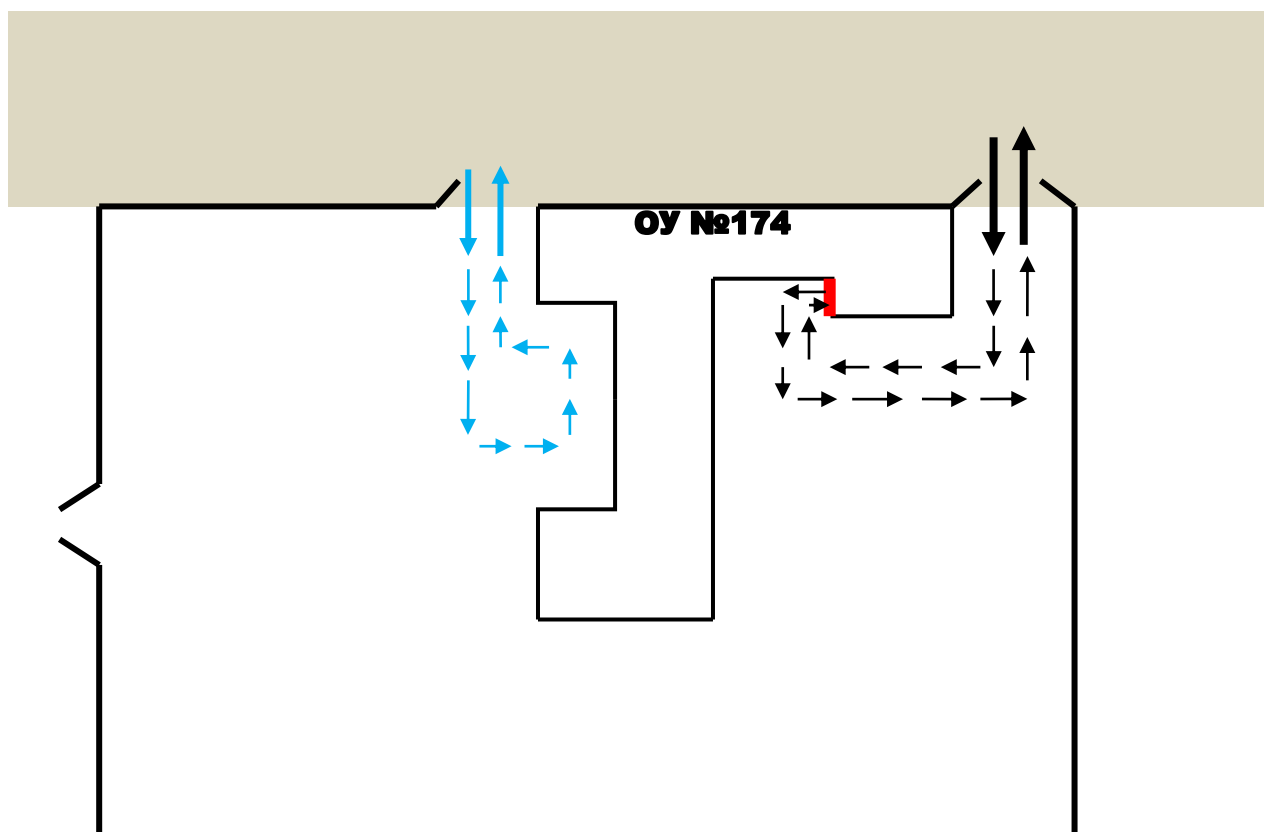
# I. Планы-схемы ОУ.





## Схема организации дорожного движения в непосредственной близости от образовательного учреждения с размещением соответствующих технических средств, маршруты движения детей и расположение парковочных мест



- ← - направление движения транспортного потока
- - направление движения детей от остановок маршрутных транспортных средств
- — ○ - ограждение образовательного учреждения и стоянки транспортных средств
- - направление движения детей от остановок частных транспортных средств
- - искусственное освещение

## Пути движения транспортных средств к местам разгрузки/погрузки и рекомендуемые пути передвижения детей по территории образовательного учреждения



-  - въезд/выезд грузовых транспортных средств
-  - движение грузовых транспортных средств по территории образовательного учреждения
-  - движение детей и подростков на территории образовательного учреждения
-  - место разгрузки/погрузки